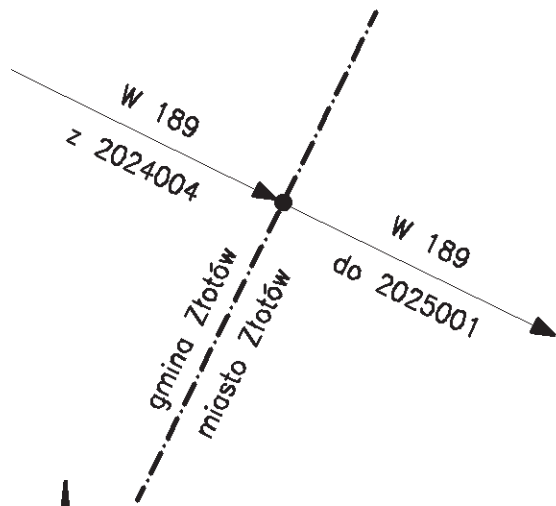
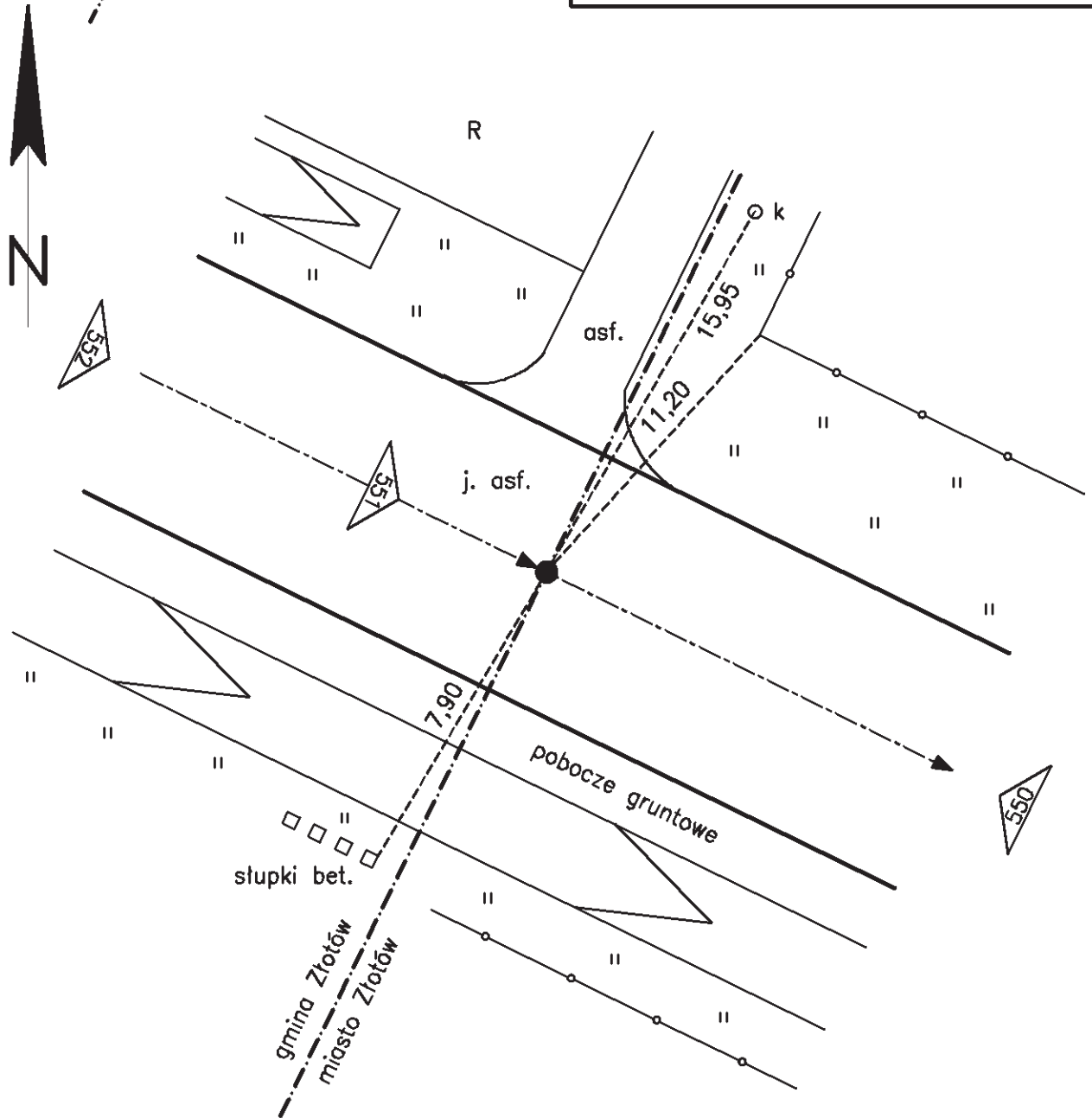



Szkic węzła sieciowego



Węzeł sieciowy	2025354	
Jednostka administracyjna	30	
Współrzędne 1992	X	613411,6
	Y	367375,5
Współrzędne 2000	X	5816048,1
	Y	3725345,3
numer drogi:	W 189	
inne:	granica miasta	
Woj.	wielkopolskie	
Powiat	złotowski	



 - nr zdjęcia

wykonanie				wykreślił			projekt	
kontynuacja				wykreślił			projekt	